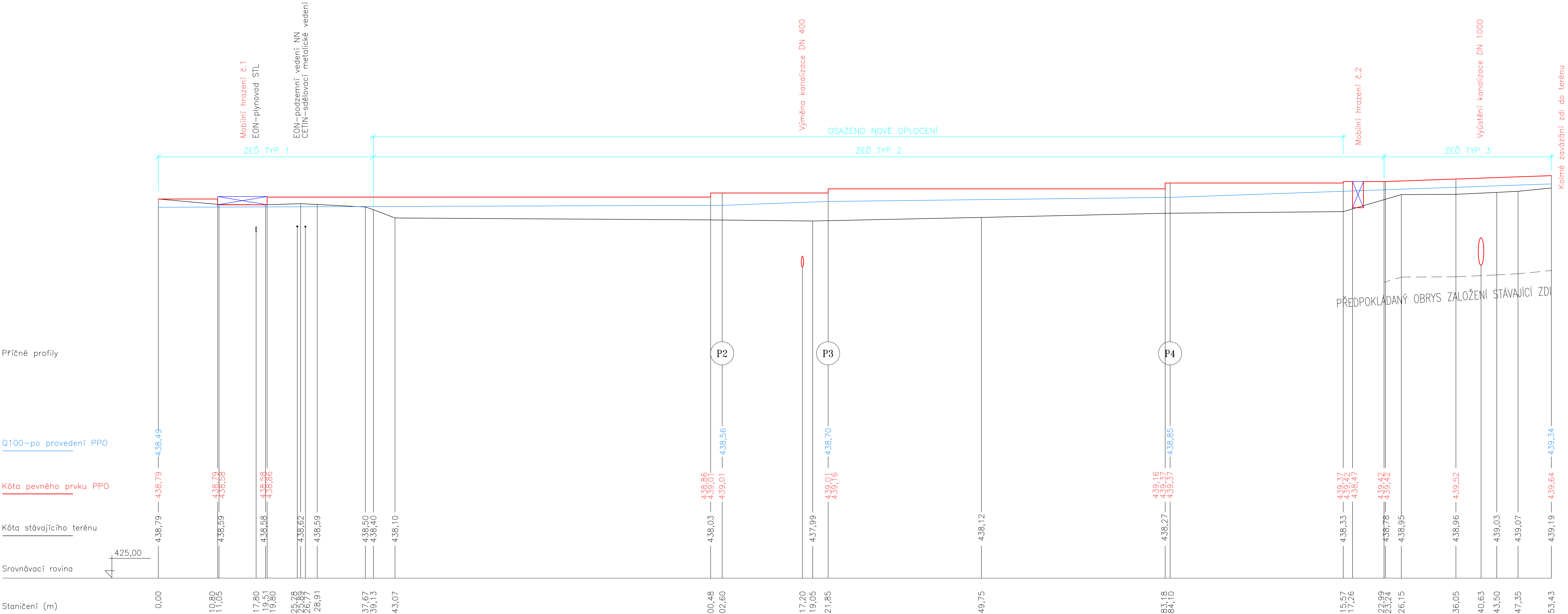
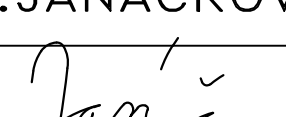




Kraj
Katastrální území
Druh povrchu

Jihočeský				
Volyně				
neplodná	cesta	neplodná	areál ČOV — plot	
			neplodná	zeď



VÝŠKOVÝ SYSTÉM B.p.v.							
VYPRACOVAL R.JANAČKOVÁ		ZODPOVĚDNÝ PROJEKTANT ING.VACLÍK		KONTROLOVAL ING.VACLÍK			
							
OBJEDNATEL MĚSTO VOLYNĚ					ZAK.Č.	1371/2	
					ARCH.Č.		
AKCE PROTIPOVODŇOVÁ OPATŘENÍ VOLYNĚ					DATUM	08/2019	
					FORMÁT	4xA4	KOPIE
					STUPEŇ	DŮR	
					MĚŘÍTKO	1:500/100	
PŘÍLOHA PODÉLNÝ PROFIL BARIÉRY Č.1					ČÍSLO PŘÍLOHY		
					D.2.a.		